

**Филиал публично-правовой компании "Роскадастр" по Челябинской области**

полное наименование органа регистрации прав

**Выписка из Единого государственного реестра недвижимости об объекте недвижимости**

**Сведения о характеристиках объекта недвижимости**

На основании запроса от 26.11.2025, поступившего на рассмотрение 26.11.2025, сообщаем, что согласно записям Единого государственного реестра недвижимости:

Раздел 1 Лист 1

Земельный участок			
вид объекта недвижимости			
Лист № 1 раздела 1	Всего листов раздела 1: 4	Всего разделов: 5	Всего листов выписки: 9
26.11.2025г. № КУВИ-001/2025-215210613			
Кадастровый номер:	74:25:0500503:547		
Номер кадастрового квартала:	74:25:0500503		
Дата присвоения кадастрового номера:	22.07.2025		
Ранее присвоенный государственный учетный номер:	данные отсутствуют		
Местоположение:	Российская Федерация, Челябинская область, г Златоуст, с Веселовка, ул 8 Марта, северо-восточнее земельного участка с кадастровым номером 74:25:0500502:110		
Площадь:	1681 +/- 8.24		
Кадастровая стоимость, руб.:	121132.86		
Кадастровые номера расположенных в пределах земельного участка объектов недвижимости:	данные отсутствуют		
Кадастровые номера объектов недвижимости, из которых образован объект недвижимости:	данные отсутствуют		
Кадастровые номера образованных объектов недвижимости:	данные отсутствуют		
Категория земель:	Земли населенных пунктов		
Виды разрешенного использования:	для ведения личного подсобного хозяйства (приусадебный земельный участок)		
Сведения о кадастровом инженере:	Новопашина Ирина Сергеевна, № 0380, в Ассоциация СРО «МСКИ», СНИЛС 15304350622, договор на выполнение кадастровых работ от 15.05.2025 № 69, дата завершения кадастровых работ: 17.07.2025		
Сведения о лесах, водных объектах и об иных природных объектах, расположенных в пределах земельного участка:	данные отсутствуют		

полное наименование должности		ДОКУМЕНТ ПОДПИСАН ЭЛЕКТРОННОЙ ПОДПИСЬЮ	инициалы, фамилия
	Сертификат: 0091AAF5A599507BC7E6D39D2DFA052F9A Владелец: ФЕДЕРАЛЬНАЯ СЛУЖБА ГОСУДАРСТВЕННОЙ РЕГИСТРАЦИИ, КАДАСТРА И КАРТОГРАФИИ Действителен: с 16.09.2025 по 10.12.2026		

Земельный участок			
вид объекта недвижимости			
Лист № 2 раздела 1	Всего листов раздела 1: 4	Всего разделов: 5	Всего листов выписки: 9
26.11.2025г. № КУВИ-001/2025-215210613			
Кадастровый номер:		74:25:0500503:547	
Сведения о том, что земельный участок полностью расположен в границах зоны с особыми условиями использования территории, территории объекта культурного наследия, публичного сервитута:		Земельный участок полностью расположен в границах зоны с реестровым номером 74:00-6.90 от 05.05.2017, ограничение использования земельного участка в пределах зоны: Согласно Распоряжения Министерства имущества и природных ресурсов Челябинской области № 775-р от 20.04.2015г. на территории второго и третьего пояса зоны санитарной охраны запрещается: - размещение складов горюче-смазочных материалов, ядохимикатов и минеральных удобрений, накопителей промстоков, шламохранилищ и других объектов, обуславливающих опасность химического загрязнения вод; - размещение кладбищ, скотомогильников, полей ассенизации, полей фильтрации, навозохранилищ, силосных траншей, животноводческих и птицеводческих предприятий и других объектов, обуславливающих опасность микробного загрязнения подземных вод; - применение удобрений и ядохимикатов; - рубка леса главного пользования и реконструкции; - расположение стойбищ и выпаса скота, а также всякое другое использование водоема и земельных участков, лесных угодий в пределах прибрежной защитной полосы шириной не менее 500 м, которое может привести к ухудшению качества или уменьшению количества воды источника водоснабжения; - сброс промышленных, сельскохозяйственных, городских и ливневых сточных вод, содержание в которых химических веществ и микроорганизмов превышает установленные санитарными правилами гигиенические нормативы качества воды. Запрещаются все работы, в том числе по разработке полезных ископаемых, включая магнетитовых руд, без согласования с центром государственного санитарного эпидемиологического надзора, при обосновании гидрологическими расчетами отсутствия ухудшения качества воды в створе водозабора., вид/наименование: Граница второго и третьего пояса зоны санитарной охраны водозабора из Айского водохранилища, используемого для питьевого и хозяйственно-бытового водоснабжения, расположенного на территории Златоустовского городского округа Челябинской области, тип: Зона санитарной охраны источников водоснабжения и водопроводов питьевого назначения, номер: 2, решения: 1. дата решения: 20.04.2015, номер решения: 775-р, наименование ОГВ/ОМСУ: Министерство имущества и природных ресурсов Челябинской области 2. дата решения: 14.03.2016, номер решения: 636-р, наименование ОГВ/ОМСУ: Министерство имущества и природных ресурсов Челябинской области 3. дата решения: 18.06.2015, номер решения: б/н, наименование ОГВ/ОМСУ: ООО "ЗлатоустГИСИЗ" 4. дата решения: 18.04.2017, номер решения: 2/5777, наименование ОГВ/ОМСУ: Министерство имущества и природных ресурсов Челябинской области	
Сведения о том, что земельный участок расположен в границах особой экономической зоны, территории опережающего развития, зоны территориального развития в Российской Федерации, игровой зоны:		данные отсутствуют	



ДОКУМЕНТ ПОДПИСАН  
ЭЛЕКТРОННОЙ ПОДПИСЬЮ

Сертификат: 0091AA5A599507BC7E6D39D2DFA052F9A

Владелец: ФЕДЕРАЛЬНАЯ СЛУЖБА ГОСУДАРСТВЕННОЙ  
РЕГИСТРАЦИИ, КАДАСТРА И КАРТОГРАФИИ  
Действителен: с 16.09.2025 по 10.12.2026

полное наименование должности

инициалы, фамилия

Земельный участок			
вид объекта недвижимости			
Лист № 3 раздела 1	Всего листов раздела 1: 4	Всего разделов: 5	Всего листов выписки: 9
26.11.2025г. № КУВИ-001/2025-215210613			
Кадастровый номер:		74:25:0500503:547	
Сведения о том, что земельный участок расположен в границах особо охраняемой природной территории, Байкальской природной территории и ее экологических зон, лесопарковом зеленом поясе, охотничьего угодья, лесничества:		данные отсутствуют	
Сведения о расположении земельного участка и (или) расположенного на нем объекта недвижимости в границах территории, в отношении которой принято решение о резервировании земель для государственных или муниципальных нужд:		данные отсутствуют	
Сведения о результатах проведения государственного земельного надзора:		данные отсутствуют	
Сведения о расположении земельного участка в границах территории, в отношении которой утвержден проект межевания территории:		данные отсутствуют	
Условный номер земельного участка:		данные отсутствуют	
Сведения о принятии акта и (или) заключении договора, предусматривающих предоставление в соответствии с земельным законодательством исполнительным органом государственным органом власти или органом местного самоуправления, находящегося в государственной или муниципальной собственности земельного участка для строительства наемного дома социального использования или наемного дома коммерческого использования:		данные отсутствуют	
Сведения о том, что земельный участок или земельные участки образованы на основании решения об изъятии земельного участка и (или) расположенного на нем объекта недвижимости для государственных или муниципальных нужд:		данные отсутствуют	
Сведения о том, что земельный участок образован из земель или земельного участка, государственная собственность на которые не разграничена:		Земельный участок образован из земель или земельного участка, государственная собственность на которые не разграничена. В соответствии с Федеральным законом от 25 октября 2001 г. № 137-ФЗ "О введении в действие Земельного кодекса Российской Федерации" орган Администрации Златоустовского городского округа уполномочен на распоряжение таким земельным участком.	
Сведения о наличии земельного спора о местоположении границ земельных участков:		данные отсутствуют	
Статус записи об объекте недвижимости:		Сведения об объекте недвижимости имеют статус "актуальные"	
Особые отметки:		Сведения об ограничениях права на объект недвижимости, обременениях данного объекта, не	



ДОКУМЕНТ ПОДПИСАН  
ЭЛЕКТРОННОЙ ПОДПИСЬЮ

Сертификат: 0091AAF5A599507BC7E6D39D2DFA052F9A

Владелец: ФЕДЕРАЛЬНАЯ СЛУЖБА ГОСУДАРСТВЕННОЙ  
РЕГИСТРАЦИИ, КАДАСТРА И КАРТОГРАФИИ  
Действителен: с 16.09.2025 по 10.12.2026

полное наименование должности

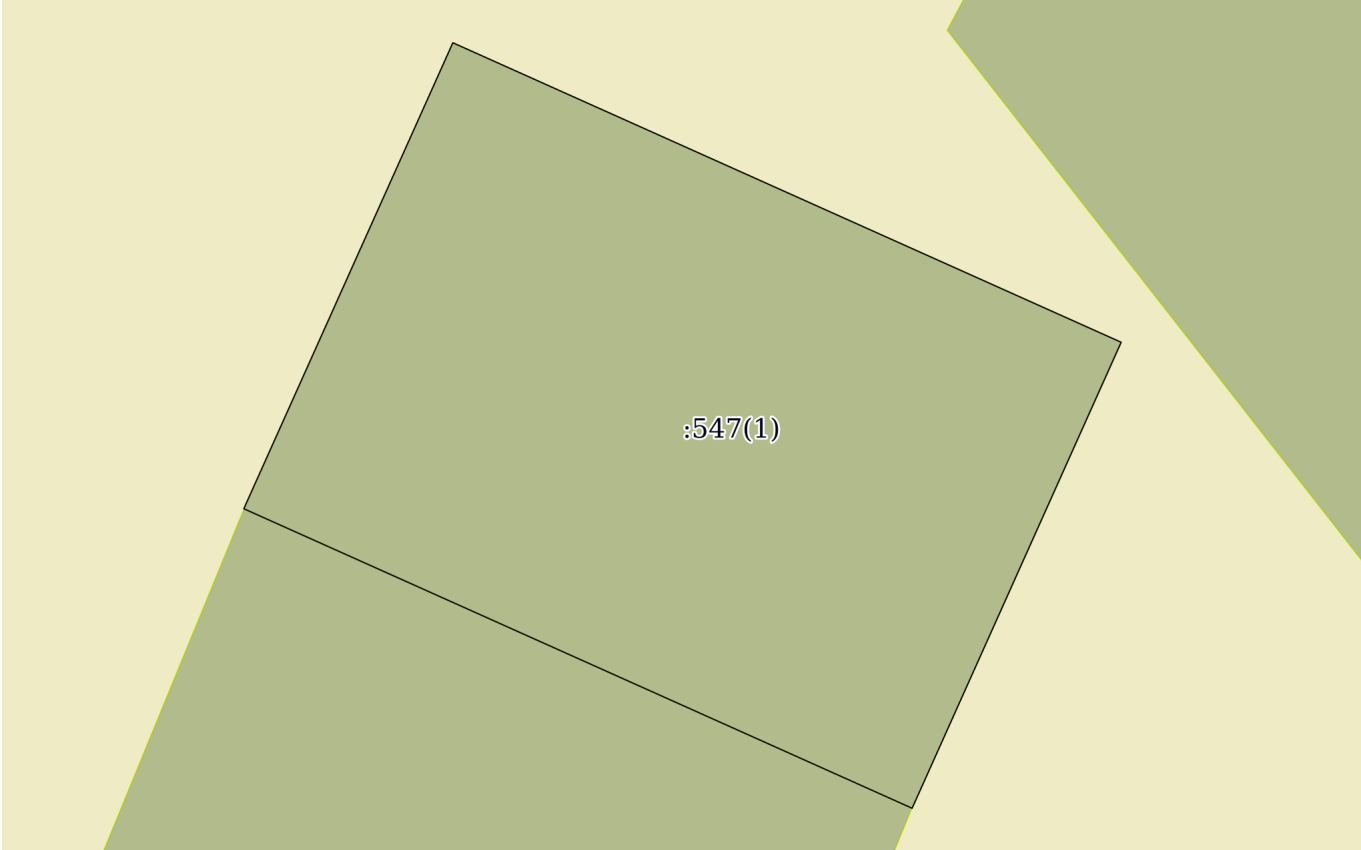
инициалы, фамилия


Земельный участок			
вид объекта недвижимости			
Лист № 4 раздела 1	Всего листов раздела 1: 4	Всего разделов: 5	Всего листов выписки: 9
26.11.2025г. № КУВИ-001/2025-215210613			
Кадастровый номер:		74:25:0500503:547	
		зарегистрированных в реестре прав, ограничений прав и обременений недвижимого имущества: вид ограничения (обременения): ограничения прав на земельный участок, предусмотренные статьей 56 Земельного кодекса Российской Федерации; срок действия: с 22.07.2025; реквизиты документа-основания: распоряжение Министерства имущества и природных ресурсов Челябинской области от 20.04.2015 № 775-р выдан: Министерство имущества и природных ресурсов Челябинской области; распоряжение Министерства имущества и природных ресурсов Челябинской области от 14.03.2016 № 636-р выдан: Министерство имущества и природных ресурсов Челябинской области; план границ объекта землеустройства от 18.06.2015 № б/н выдан: ООО "ЗлатоустТИСИЗ"; сопроводительное письмо от 18.04.2017 № 2/5777 выдан: Министерство имущества и природных ресурсов Челябинской области. Земельный участок подлежит снятию с государственного кадастрового учета по истечении пяти лет со дня его государственного кадастрового учета, если на него не будут зарегистрированы права. Сведения, необходимые для заполнения разделов: 2 - Сведения о зарегистрированных правах; 4 - Сведения о частях земельного участка, отсутствуют.	
Получатель выписки:		ТУРОВА ЕЛЕНА ВЛАДИМИРОВНА, действующий(ая) на основании документа "" КОМИТЕТ ПО УПРАВЛЕНИЮ ИМУЩЕСТВОМ ЗЛАТОУСТОВСКОГО ГОРОДСКОГО ОКРУГА	

полное наименование должности	 ДОКУМЕНТ ПОДПИСАН ЭЛЕКТРОННОЙ ПОДПИСЬЮ Сертификат: 0091AAF5A599507BC7E6D39D2DFA052F9A Владелец: ФЕДЕРАЛЬНАЯ СЛУЖБА ГОСУДАРСТВЕННОЙ РЕГИСТРАЦИИ, КАДАСТРА И КАРТОГРАФИИ Действителен: с 16.09.2025 по 10.12.2026	инициалы, фамилия

Выписка из Единого государственного реестра недвижимости об объекте недвижимости  
Описание местоположения земельного участка

Земельный участок			
вид объекта недвижимости			
Лист № 1 раздела 3	Всего листов раздела 3: 1	Всего разделов: 5	Всего листов выписки: 9
26.11.2025г. № КУВИ-001/2025-215210613			
Кадастровый номер:		74:25:0500503:547	

План (чертеж, схема) земельного участка	
	
Масштаб 1:500	Условные обозначения:

полное наименование должности		ДОКУМЕНТ ПОДПИСАН ЭЛЕКТРОННОЙ ПОДПИСЬЮ	инициалы, фамилия
	Сертификат: 0091AAF5A599507BC7E6D39D2DFA052F9A		
	Владелец: ФЕДЕРАЛЬНАЯ СЛУЖБА ГОСУДАРСТВЕННОЙ РЕГИСТРАЦИИ, КАДАСТРА И КАРТОГРАФИИ Действителен: с 16.09.2025 по 10.12.2026		

Выписка из Единого государственного реестра недвижимости об объекте недвижимости  
Описание местоположения земельного участка

Земельный участок			
вид объекта недвижимости			
Лист № 1 раздела 3.1	Всего листов раздела 3.1: 1	Всего разделов: 5	Всего листов выписки: 9
26.11.2025г. № КУВИ-001/2025-215210613			
Кадастровый номер:		74:25:0500503:547	

Описание местоположения границ земельного участка							
№ п/п	Номер точки		Дирекционный угол	Горизонтальное проложение, м	Описание закрепления на местности	Кадастровые номера смежных участков	Сведения об адресах правообладателей смежных земельных участков
	начальная	конечная					
1	2	3	4	5	6	7	8
1	1.1.1	1.1.2	114°8.8´	49.09	данные отсутствуют	данные отсутствуют	данные отсутствуют
2	1.1.2	1.1.3	204°9.2´	34.24	данные отсутствуют	данные отсутствуют	данные отсутствуют
3	1.1.3	1.1.4	294°8.8´	49.09	данные отсутствуют	74:25:0500503:100(1)	kuiozo@yandex.ru, Челябинская область, г.Златоуст, ул.Кирова, д.4, кв.3.
4	1.1.4	1.1.1	24°9.2´	34.24	данные отсутствуют	данные отсутствуют	данные отсутствуют

полное наименование должности	<div><div>ДОКУМЕНТ ПОДПИСАН ЭЛЕКТРОННОЙ ПОДПИСЬЮ</div><div>Сертификат: 0091AAF5A599507BC7E6D39D2DFA052F9A Владелец: ФЕДЕРАЛЬНАЯ СЛУЖБА ГОСУДАРСТВЕННОЙ РЕГИСТРАЦИИ, КАДАСТРА И КАРТОГРАФИИ Действителен: с 16.09.2025 по 10.12.2026</div></div>	инициалы, фамилия

Выписка из Единого государственного реестра недвижимости об объекте недвижимости  
Описание местоположения земельного участка

Земельный участок			
вид объекта недвижимости			
Лист № 1 раздела 3.2	Всего листов раздела 3.2: 1	Всего разделов: 5	Всего листов выписки: 9
26.11.2025г. № КУВИ-001/2025-215210613			
Кадастровый номер:		74:25:0500503:547	

Сведения о характерных точках границы земельного участка				
Система координат МСК-74				
Номер точки	Координаты, м		Описание закрепления на местности	Средняя квадратичная погрешность определения координат характерных точек границ земельного участка, м
	X	Y		
1	2	3	4	5
1	585313.18	2205554.66	-	0.1
2	585293.1	2205599.45	-	0.1
3	585261.86	2205585.44	-	0.1
4	585281.94	2205540.65	-	0.1
1	585313.18	2205554.66	-	0.1

полное наименование должности	<div><p>ДОКУМЕНТ ПОДПИСАН ЭЛЕКТРОННОЙ ПОДПИСЬЮ</p><p>Сертификат: 0091AAF5A599507BC7E6D39D2DFA052F9A</p><p>Владелец: ФЕДЕРАЛЬНАЯ СЛУЖБА ГОСУДАРСТВЕННОЙ РЕГИСТРАЦИИ, КАДАСТРА И КАРТОГРАФИИ</p><p>Действителен: с 16.09.2025 по 10.12.2026</p></div>	инициалы, фамилия

Выписка из Единого государственного реестра недвижимости об объекте недвижимости  
Сведения о частях земельного участка


Земельный участок			
вид объекта недвижимости			
Лист № 1 раздела 4.1	Всего листов раздела 4.1: 2	Всего разделов: 5	Всего листов выписки: 9
26.11.2025г. № КУВИ-001/2025-215210613			
Кадастровый номер:		74:25:0500503:547	

Учетный номер части	Площадь, м2	Содержание ограничения в использовании или ограничения права на объект недвижимости или обременения объекта недвижимости
1	2	3
	Весь	вид ограничения (обременения): ограничения прав на земельный участок, предусмотренные статьей 56 Земельного кодекса Российской Федерации; Срок действия: не установлен; реквизиты документа-основания: распоряжение Министерства имущества и природных ресурсов Челябинской области от 20.04.2015 № 775-р выдан: Министерство имущества и природных ресурсов Челябинской области; распоряжение Министерства имущества и природных ресурсов Челябинской области от 14.03.2016 № 636-р выдан: Министерство имущества и природных ресурсов Челябинской области; план границ объекта землеустройства от 18.06.2015 № б/н выдан: ООО "ЗлатоустГИСИЗ"; сопроводительное письмо от 18.04.2017 № 2/5777 выдан: Министерство имущества и природных ресурсов Челябинской области; Содержание ограничения (обременения): Согласно Распоряжения Министерства имущества и природных ресурсов Челябинской области № 775-р от 20.04.2015г. на территории второго и третьего пояса зоны санитарной охраны запрещается: - размещение складов горюче- смазочных материалов, ядохимикатов и минеральных удобрений, накопителей промстоков, шламохранилищ и других объектов, обусловливающих опасность химического загрязнения вод; - размещение кладбищ, скотомогильников, полей ассенизации, полей фильтрации, навозохранилищ, силосных траншей, животноводческих и птицеводческих предприятий и других объектов, обусловливающих опасность микробного загрязнения подземных вод; - применение удобрений и ядохимикатов; - рубка леса главного пользования и реконструкции; - расположение стойбищ и выпаса скота, а также всякое другое использование водоема и земельных участков, лесных угодий в пределах прибрежной защитной полосы шириной не менее 500 м, которое может привести к ухудшению качества или уменьшению количества воды источника водоснабжения; - сброс промышленных, сельскохозяйственных, городских и ливневых сточных вод, содержание в которых химических веществ и микроорганизмов превышает установленные санитарными правилами гигиенические нормативы качества воды. Запрещаются все работы, в том числе по разработке полезных ископаемых, включая магнетитовых руд, без согласования с центром государственного санитарного эпидемиологического надзора, при обосновании гидрологическими расчетами отсутствия ухудшения качества воды в створе водозабора.; Реестровый номер границы: 74:00-6.90; Вид объекта реестра границ: Зона с особыми условиями использования территории; Вид зоны по документу: Граница второго и третьего пояса зоны санитарной охраны водозабора из Айского водохранилища, используемого для питьевого и хозяйственно-бытового водоснабжения, расположенного на территории Златоустовского городского округа Челябинской области; Тип зоны: Зона санитарной охраны источников водоснабжения и водопроводов питьевого назначения;

полное наименование должности			инициалы, фамилия
	ДОКУМЕНТ ПОДПИСАН		
	ЭЛЕКТРОННОЙ ПОДПИСЬЮ		
	Сертификат: 0091AAF5A599507BC7E6D39D2DFA052F9A		
	Владелец: ФЕДЕРАЛЬНАЯ СЛУЖБА ГОСУДАРСТВЕННОЙ		
	РЕГИСТРАЦИИ, КАДАСТРА И КАРТОГРАФИИ		
	Действителен: с 16.09.2025 по 10.12.2026		



Земельный участок			
вид объекта недвижимости			
Лист № 2 раздела 4.1	Всего листов раздела 4.1: 2	Всего разделов: 5	Всего листов выписки: 9
26.11.2025г. № КУВИ-001/2025-215210613			
Кадастровый номер:		74:25:0500503:547	
	Номер: 2		

полное наименование должности	 ДОКУМЕНТ ПОДПИСАН ЭЛЕКТРОННОЙ ПОДПИСЬЮ Сертификат: 0091AAF5A599507BC7E6D39D2DFA052F9A Владелец: ФЕДЕРАЛЬНАЯ СЛУЖБА ГОСУДАРСТВЕННОЙ РЕГИСТРАЦИИ, КАДАСТРА И КАРТОГРАФИИ Действителен: с 16.09.2025 по 10.12.2026	инициалы, фамилия